

TRIER AKTIV: RAD



TRIER
AKTIV

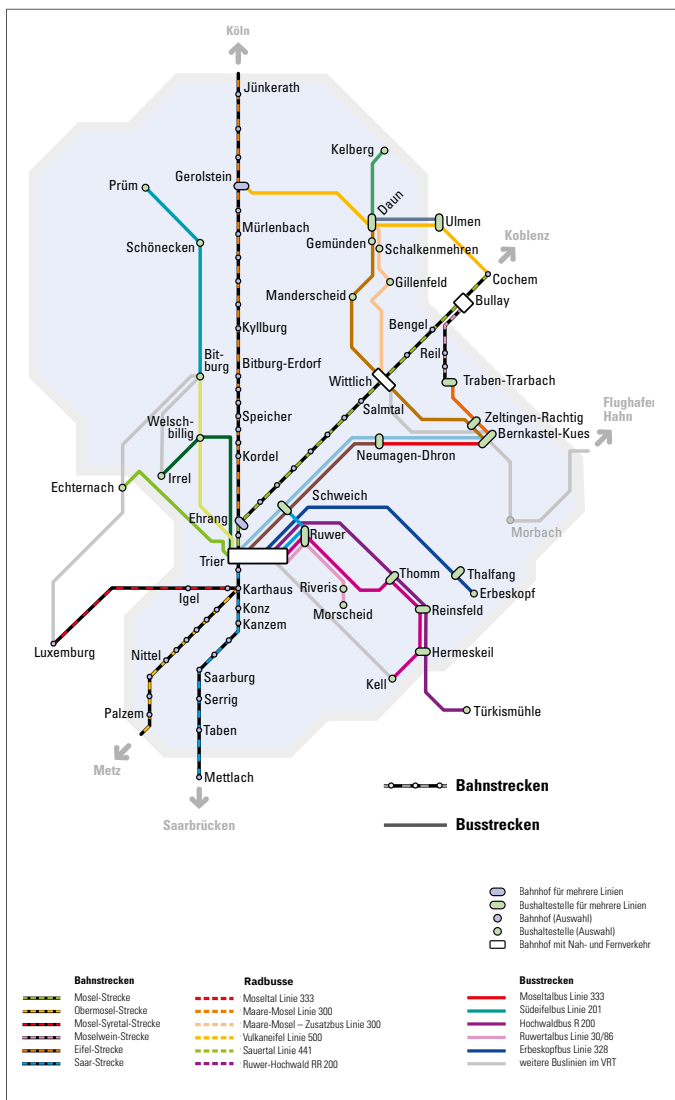
TRIER 
TOURISMUS UND MARKETING

RADFAHREN

Fahrradwege und -touren



ÖPNV-KARTE



FAHRZEITEN UND PREISE

finden Sie online unter: www.vrt-info.de (Entdeckerfahrplan) und www.radbusse.de

- 02 ÖPNV-KARTE
- 04 ALLGEMEINE INFOS
- 06 TRIER UND UMGEBUNG
- 08 INNENSTADT TRIER
- 10 BASISLAGER TRIER
- 12 PREMIUM RADWEGE
- 14 TOURENVORSCHLÄGE
- 24 MOUNTAINBIKE UND GRAVELBIKE
- 26 RENNRAD

Impressum

Trier Tourismus und Marketing GmbH
 Tourist-Information an der Porta Nigra:
 Simeonstr. 60 · 54290 Trier
 Geschäftsstelle: Sichelstr. 34-36 · 54290 Trier
 Tel: +49 (0)651 978 08-0 · info@trier-info.de
 Facebook: [@triererleben](https://www.facebook.com/triererleben) · Instagram: [@visit_trier](https://www.instagram.com/visit_trier)
 Blog: www.trier-erleben.de

Druckstand: November 2022
 Fotos: TTM, Reuß, Shutterstock
 Karten: TTM, Outdooractive, mapz.com

Vollständigkeit wird nicht angestrebt. Für die Richtigkeit der Angaben sowie eventuelle Druckfehler keine Gewähr.

ALLGEMEINE INFOS

ALLGEMEINER DEUTSCHER FAHRRAD-CLUB (ADFC)

Allgemeiner Deutscher Fahrrad-Club, Kreisverband Trier e.V.,
Kaiser-Augustus-Str. 16, 54296 Trier, Tel. (0651) 35745
www.adfc-trier.de

FAHRRADSCHLAUCHAUTOMATEN

- Trier: Monz Fahrradwelten, Loebstr. 9 / Ecke Rudolf-Diesel-Str.
- Trier: Aachener Str. 55 (vor Radgeschäft Velopoint)
- Trier: Saarstr. 9 (vor Radgeschäft Heidemann)
- Trier: Kantstr. 19 (vor Radgeschäft Stemper)

FAHRRADGARAGEN

Überdachte Abstellmöglichkeiten finden Sie am Hauptbahnhof (1,00 EUR pro Tag) und an der Porta Nigra (2,50 EUR pro Tag).
www.fahrradstation.bues-trier.de/fahrradgarage

KARTEN UND LITERATUR

Eine große Auswahl an Literatur und Radwanderkarten erhalten Sie in den Tourist-Informationen in Trier und der Region oder in unserem Online-Shop: www.triershop.de

RADTOURENPLANER

Mit dem Radtourenplaner können Sie Ihre individuelle Tour zusammenstellen:
www.tourenplaner-rheinland-pfalz.de/de/tourenplaner

TIPP Europa auf 2 Rädern (Radkarte der Quattropole)

Bestellung oder Download unter:
www.trier-info.de/prospekte

SCHIFF

Verschiedene Schifffahrtsunternehmen transportieren Sie und Ihr Rad auf Mosel und Saar:

- Personenschifffahrt Gebr. Kolb www.moselfahrplan.de
- Princesse Marie-Astrid www.entente-moselle.lu
- Saar-Personen-Schifffahrt www.saarflotte.de

VERMIETUNG

Informationen zur Vermietung von Rädern finden Sie unter:
www.fahrradstation.bues-trier.de

RADVERKEHR IN TRIER

Die Fußgängerzone ist von 19.00 - 11.00 Uhr mit dem Rad befahrbar.
[Karte S. 8/9, www.trier.de/umwelt-verkehr/radverkehr](http://www.trier.de/umwelt-verkehr/radverkehr)

RADFAHREN - E-BIKE / PEDELEC

Auch E-Biker sitzen in der Urlaubsregion Trier gut im Sattel. Entdecken Sie mit „Rückenwind-Garantie“ die Flusstäler von Mosel, Saar und Co. oder die Höhen von Eifel und Hunsrück. Wenn Ihre Kräfte auf längeren Touren oder am Berg schwinden, sorgt der kleine Elektromotor für sanfte Unterstützung. So kommen Sie entspannt am Ziel Ihrer Radtour an. Infos zu Verleihstationen und Aufladestationen finden Sie hier:
www.trier-info.de/radfahren

BAHN UND BUS

Viele Orte entlang der Radwege in der Urlaubsregion Trier verfügen über einen Bahnanschluss oder eine Busanbindung.
[Karte S. 2, www.bahn.de](http://www.bahn.de), www.vrt-info.de oder www.radbuss.de

UNTERKÜNFTE / BETT & BIKE

Viele radfreundliche Unterkünfte für Ihren Aufenthalt im Basislager Trier finden Sie hier:
www.trier-info.de/hotel

Erlebnis Moselregion



Ob Bio- oder E-Bike, bei uns finden Sie das passende Rad für Ihre Tour!

- Fahrradverleih & Rückholservice
- Eigene Fachwerkstatt ohne lange Wartezeiten
- Über 200 Fahrräder & E-Bikes zur Auswahl
- Verkauf von neuen und gebrauchten Rädern



Telefon: 0651-999 890 58
Bahnhofplatz 2, 54292 Trier
www.fahrradstation-trier.de

FAHRRADSTATION
Verleih · Verkauf · Reparatur



LUXEMBURG


- Mosel-Radweg
- Saar-Radweg
- VeloRoute SaarLorLux
- Kylltal-Radweg
- Sauerthal-Radweg
- Ruwer-Hochwald-Radweg
- Prümatal Radweg
- Wittlicher-Senke-Radweg
- Nimstal-Radweg
- Salm-Radweg

- Autobahn
- Bahnlinie
- Bahnhof
- Haltestelle RegioRadler
- Tourist Information
- Berg/Erhebung
- Stausee
- Radweg

↓ Saarbrücken





- Radverbindung zur Mosel
- Moselradweg
- //// Fußgängerzone
Räder frei von 19-11 Uhr
- Rad-Unterführung
- Sehenswürdigkeiten
- 🚲 Fahrradgaragen
- + Krankenhäuser
Unfallnummer 112

	Remich (L)	41
	Saarburg	21

	Konz	8,9
	Konz-Karthaus	6,0



	Neumagen-Dhron	41
 	Trier-Centrum	2,5

	Dom 	1,7
	Trier-West	0,8



BASISLAGER TRIER

Abwechslungsreiche Landschaften, große römische Geschichte und eine gute Vernetzung mit Bus und Bahn: Im Basislager Trier starten Fahrradfahrer*innen stets mit einer gehörigen Portion Rückenwind. Vier Premiumradrouten führen von hier aus sternförmig in die Region und müssen nicht mit ihren Reizen geizen: Sowohl der Saar-Radweg als auch der Kylltal-Radweg wurden vom ADFC mit vier Sternen zertifiziert. Der Moselradweg zählt zu den beliebtesten Radfernwegen Deutschlands. Der Ruwer-Hochwald-Radweg ist dank seiner sanften Anstiege besonders familienfreundlich. Und kleinere Strecken wie der Salm-Radweg und der Sauertal-Radweg verbinden die Mosel mit der Eifel und Luxemburg.



MOSEL RADWEG



↔ 248 km (Perl > Koblenz)

△ flache Streckenführung entlang des Flusses, größtenteils auf eigenen Wegen, durchgehend asphaltiert

📍 Perl (162 m ü. NN) > Trier (126 m ü. NN) > Bernkastel-Kues (110 m ü. NN) > Traben-Trarbach (100 m ü. NN) > Koblenz (65 m ü. NN)

Vom Dreiländereck Deutschland, Frankreich und Luxemburg fahren Sie per Pedal entlang der Obermosel, die auch die südliche Wein-Mosel genannt wird, bis in die älteste Stadt Deutschlands – Trier. Weiter geht es an der Mittelmosel mit ihren charakteristischen Flussschleifen und Weinbergen. Zahlreiche Sehenswürdigkeiten, wie das Römerweinschiff in Neumagen-Dhron, warten darauf, entdeckt zu werden. Schöne Städtchen und Winzerorte laden zum Verweilen ein, wie zum Beispiel das malerische Fachwerkstädtchen Bernkastel-Kues oder die Jugendstilstadt Traben-Trarbach. Mittelalterliche Burgen wie die Reichsburg Cochem prägen den Abschnitt der Untermosel. Am Deutschen Eck in Koblenz endet schließlich der Mosel-Radweg, der zu den zehn beliebtesten Radfernwegen Deutschlands gehört.

Mehr Informationen: www.tourenplaner-rheinland-pfalz.de
Kartenmaterial finden Sie in unserem Shop: www.triershop.de

Tipp: Lauschtour entlang des Mosel-Radwegs (Audio App) mit 40 Lauschpunkten



SAAR-RADWEG:



↔ 112 km (Konz > Saargemünd (F))

△ flache Streckenführung entlang des Flusses, größtenteils auf eigenen Wegen, durchgehend asphaltiert

📍 Konz (130 m ü. NN) > Saarburg (142 m ü. NN) > Mettlach (154 m ü. NN) > Saarbrücken (190 m ü. NN) > Saargemünd (F) (220 m ü. NN)

In Konz, unweit der Römerstadt Trier, beginnt der Saar-Radweg. Von der Mündung der Saar in die Mosel geht es mit dem Vélo flussaufwärts, vorbei an sonnenbeschienenen Weinbergen bis nach Saarburg mit seinem imposanten Wasserfall inmitten der Altstadt. Nach einem Zwischenstopp folgen Sie dem Radweg gen Süden und langsam weichen die Weinberge ausgedehnten Wäldern, die bis hinunter an den Fluss reichen. Sie passieren Mettlach, das wegen des hier ansässigen Lifestyle-Anbieters Villeroy & Boch und der nur wenige Kilometer entfernten Saarschleife weltbekannt ist. Am Ufer der Saar setzen Sie Ihre Tour gen Frankreich fort, vorbei an den Städten Merzig, Saarlouis und der saarländischen Hauptstadt Saarbrücken. In der lothringischen Stadt Saargemünd (F) endet die vom ADFC mit vier Sternen ausgezeichnete Qualitätsradroute schließlich.

Mehr Informationen: www.tourenplaner-rheinland-pfalz.de
und www.saarradland.de
Kartenmaterial finden Sie in unserem Shop: www.triershop.de

Tipp: Lauschtour entlang des Saar-Radwegs (Audio App) mit 15 Lauschpunkten

TOURENVORSCHLÄGE

SALM / MITTELMOSEL

Etwas weniger bekannt, dafür aber umso reizvoller: Der Salm-Radweg führt Sie durch attraktive Wiesentäler und historische Orte bis zur Mündung der Salm in die Mosel. Ab Klüsserath geht es dann auf dem Moselradweg, vorbei an weltbekannten Weinlagen und einer Vielzahl römischer Spuren, bis nach Trier.

☆ Pfarrkirche in Sehlem, Weinmuseum in Rivenich, Römische Villen in Mehring und Longuich, Freizeitanlage Triolago in Rioll, historischer Ortskern Pfalzel mit dem ältesten römischen Steinhaus in Deutschland

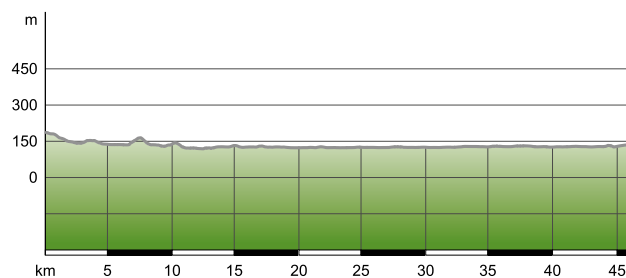



↔ 46 km

▲ flach, asphaltiert
gtls. eigene Wege
an der Mosel

📍 Sehlem, Klausen,
Esch, Klüsserath,
Longuich, Trier

🚆 Deutsche Bahn
Trier > Sehlem
Linie RB81 & 83

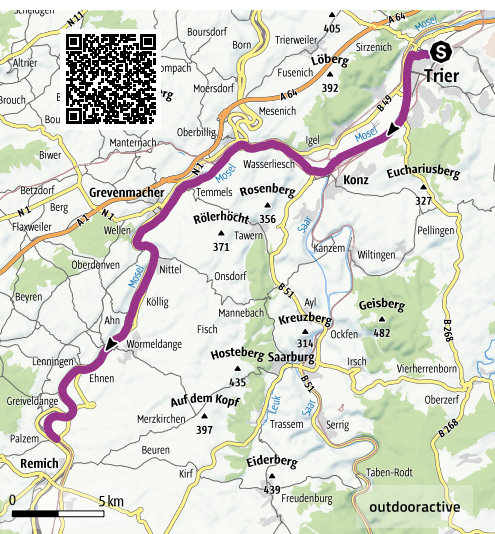


Ausführliche Tourenbeschreibungen online: www.trier-info.de

OBERMOSEL

Die besondere Geschichte, die Mosel als deutsch-luxemburgische Grenze, klimatische und geologische Besonderheiten - hier gedeihen auch ganz besondere Rebsorten - dies alles erschließt sich Ihnen bei dieser Tour entlang der Obermosel.

☆ Römerbrücke in Trier (Teil des Trierer UNESCO-Welterbes seit 1986), Fähre nach Luxemburg, Saarmündung in Konz, Schloss Thorn in Palzem

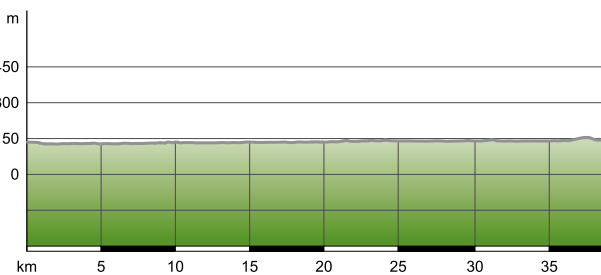


↔ 45 km

▲ flach, asphaltiert
gtls. eigene Wege
an der Mosel

📍 Trier, Konz, Ober-
billig, Palzem

🚆 Deutsche Bahn
Palzem > Trier
Linie RB2



Ausführliche Tourenbeschreibungen online: www.trier-info.de

SAAR

Auch ein Klassiker in unserer Region: der Saar-Radweg. 2018 vom ADFC mit 4 Sternen ausgezeichnet, führt er Sie bei dieser Tour auf einem besonders attraktiven Abschnitt von Taben-Rodt bis nach Konz. Von hier an geht es entlang der Mosel bis nach Trier.

☆ Michaelskapelle in Taben-Rodt, Klause in Kastel-Staadt, Altstadt mit Wasserfall und Burgruine in Saarburg, Römischer Kaiserpalast in Konz, Benediktinerabtei St. Matthias in Trier



↔ 35 km

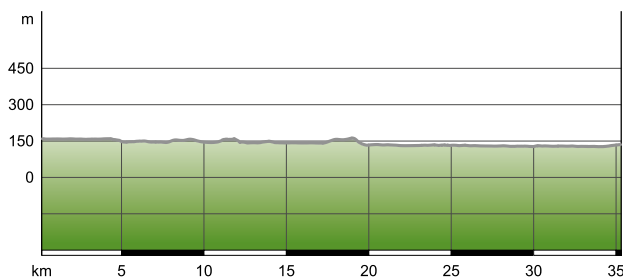
▲ flach, asphaltiert
gtls. eigene Wege
an der Saar

📍 Taben-Rodt/
Mettlach,
Saarburg, Konz,
Trier

🚆 Deutsche Bahn
Trier > Mettlach
Linie R1, RB71



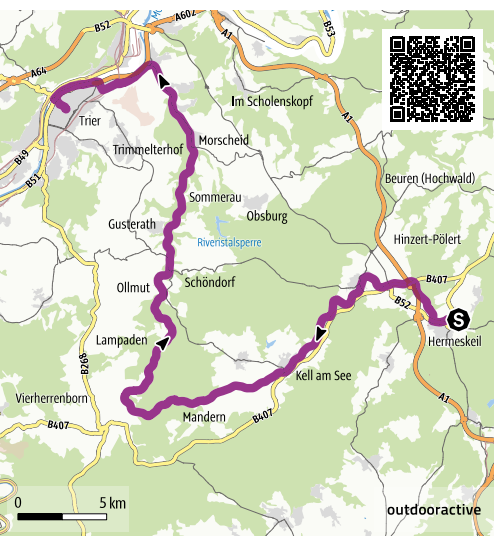
Vom Bahnsteig in Taben gelangen Sie nur über eine steile Treppe zum Radweg. Mangels eines Fahrstuhls müssen die Fahrräder getragen werden. Bei Anreise mit dem Zug empfehlen wir den Ausstieg Mettlach.



RUWER HOCHWALD

Bahntrassenradeln par excellence: Wo früher die Züge fuhren, rollen heute Fahrräder von den Höhen des Hunsrücks in das romantische Ruwertal.

☆ Flugausstellung in Hermeskeil, Stausee in Kell, Burgruine in Sommerau, Römische Wasserleitung in Waldrach, Zurlaubener Ufer in Trier

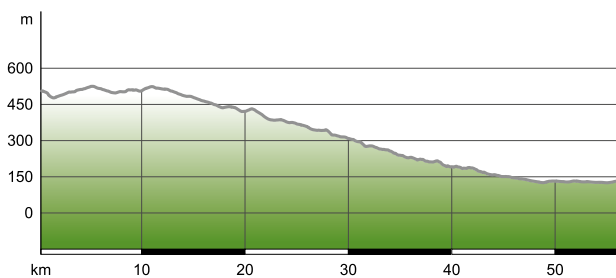


↔ 55 km

▲ flach, asphaltiert
gtls. eigene Wege

📍 Hermeskeil, Kell
am See,
Waldrach, Trier

🚆 Linie R200
Ruwer-Hochwald
Trier > Hermeskeil



Ausführliche Tourenbeschreibungen online: www.trier-info.de



GASTRONOMIE DIREKT AM RADWEG

24/7 STÄRKUNG AN DER REGIOBOX

RADVERLEIH | TOURENTIPPS AUF GARMIN

PICKNICKBIKE | BETT & BIKE PARTNER



postkueche.de
hochwaelder-radstation.de



Hotel-Restaurant Zur Post, 54427 Kell am See, Tel. 06589 91710

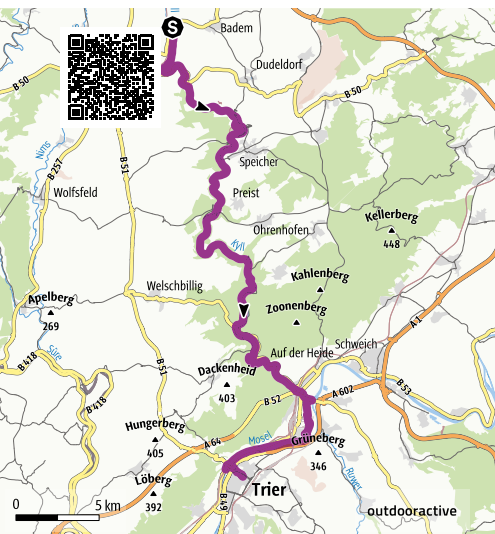


Jetzt informieren unter: www.camping-treviris.com

KYLL

Begleiten Sie den Fluss Kyll durch die Mittelgebirgslandschaft der südlichen Eifel mit ihrem einmaligen Naturbild bis zur Mündung in die Mosel.

☆ Wallfahrtskirche Maria Himmelfahrt in Auw an der Kyll, Burg Ramstein in Kordel, Ehranger Ringmauer in Trier Ehrang, Torturm der Erzbischöflichen Burg in Pfalzel

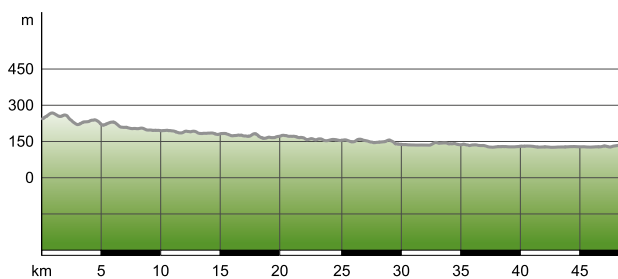


↔ 50 km

▲ flach, asphaltiert
gts. eigene Wege
an der Kyll

📍 Bitburg-Erdorf,
Speicher, Kordel,
Trier

🚆 Deutsche Bahn
Trier >
Bitburg-Erdorf
Linie RB22



Ausführliche Tourenbeschreibungen online: www.trier-info.de

SAUER

Auch der Saueratalradweg begeistert: Radeln Sie mal auf luxemburgischer, mal auf deutscher Seite auf einer ehemaligen Bahntrasse flussabwärts. Ab Wasserbilligerbrück begleitet Sie die Mosel bis nach Trier.

☆ St. Willibrord Basilika in Echternach, Ralinger Tunnel, Igeler Säule (Teil des Trierer UNESCO-Welterbes seit 1986), Schloß Monaise in Trier

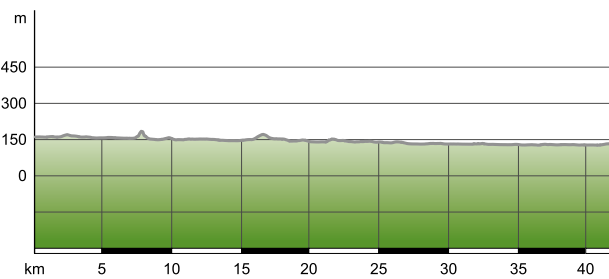
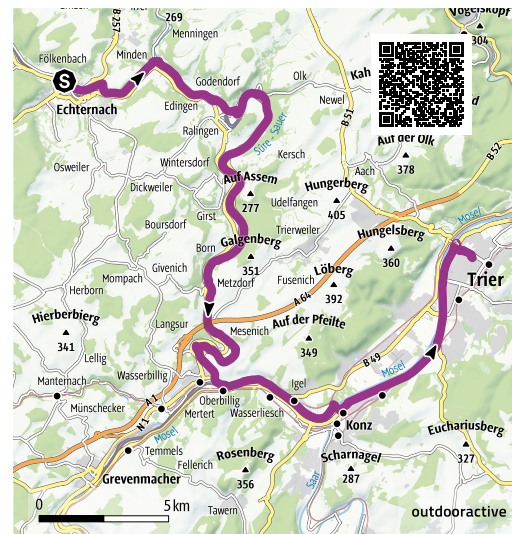


↔ 42 km

▲ flach, asphaltiert
gts. eigene Wege
an der Sauer

📍 Echternacher-
brück, Ralingen,
Langsur, Konz,
Trier

🚆 Linie RR441
Saueratal
Trier > Echternacherbrück



Ausführliche Tourenbeschreibungen online: www.trier-info.de




Im schönen Ruwertal gelegen, am Stadtrand von Trier und inmitten der Weinberge.

Idealer Ausgangspunkt für Radtouren (Ruwer-Hochwald-Radweg in unmittelbarer Nähe), Fahrradgarage, E-bike Ladestation, Radfahrer-Arrangement, Tourenvorschläge. Anspruchsvolle Komfortausstattung der Gästezimmer und Juniorsuiten, familiäre Atmosphäre, Vinothek, Gutsweinstube, Restaurant, hauseigenes Riesling-Weingut, Weinproben, großzügiger Wellnessbereich.

Hotel Weingut Weis
Eitelsbacher Straße 4
54318 Mertesdorf
Ruwertal
Tel. +49(0)651 / 95610
info@hotel-weis.de

www.hotel-weis.de




BEACHFEELING
AM MOSELRADWEG IN TRIER

MOSELKILOMETER 191
FIND US >>>>>>

WWW.MOSELPERLE-TRIER.DE




WENN IHR BEI NIPPELSPANNERN AN EROTIK DENKT, KLÄREN WIR EUCH GERNE AUF.



GLOBETROTTER
UNSER HERZ SCHLÄGT DRAUSSEN.

WIR GEBEN ALLES, UM DICH FÜR DEINE TOUR BESTENS ZU BERATEN.



GEMEINSAM PLANEN, AUSTRÜTEN, REPARIEREN IN DEINER FILIALE.
DIETRICHSTRASSE 50, 54290 TRIER
GLOBETROTTER.DE

MOUNTAINBIKE- UND GRAVELBIKE-STRECKEN

Die Höhen von Eifel und Hunsrück versprechen Bike-Feeling pur! Auf ausgewiesenen Mountainbike-Strecken rund um Trier entdecken Sie die einmalige Natur- und Kulturlandschaft. Steile Weinberge, glitzernde Flüsse, dunkle Wälder, spektakuläre Aussichten und kulturelle Sehenswürdigkeiten lassen Ihre Tour zu einem unvergesslichen Erlebnis werden. www.trier-info.de/radfahren

Downhill-Strecke im Weißhauswald:

Tolle Sprünge, scharfe Kurven, rasantes Tempo - dies und noch viel mehr bietet die ca. 1 km lange Downhill-Strecke des Vereins fahrvergnügen e.V. im Trierer Weißhauswald.

www.mtb-trier.de

MTB-Strecken an der Römischen Weinstraße:

Fünf Routen mit insgesamt mehr als 200 km Länge in einer einmaligen Landschaft.

MTB Trailpark Mehring:

Leichte, mittelschwere und schwere Strecken versprechen Bikegenuss pur!

Gravelbike-Strecken im Hochwald:

Neun Gravelbike-Routen mit 390 km Strecken in tollem Terrain.

MTB-Touren in der Saar-Obermosel-Region:

Sieben Touren zwischen 20 und 75 km Länge laden zum Biken ein.

www.tourenplaner-rheinland-pfalz.de



RENNRAD

Die Urlaubsregion Trier ist aufgrund ihrer unglaublichen Streckenvielfalt ein ideales Terrain für Rennradfahrer*innen. Auf flachen Strecken gleiten Sie auf zwei Rädern durch die Flusstäler von Mosel und Co. Die Höhen von Eifel und Hunsrück bieten dagegen knackige Anstiege von bis zu 18 % sowie rasante Abfahrten.

Ruwer-Hochwald-Radweg: 96 km | 550 Höhenmeter
Rennradtour auf einer ehemaligen Bahntrasse von Trier Ruwer hinauf in den Hunsrück nach Hermeskeil und zurück. Bei der Abfahrt kommen Sie dann in einen wahren Geschwindigkeitsrausch.

Mosel-Saar-Tour: 75 km | 500 Höhenmeter
Entlang der Mosel nach Wincheringen, folgen Sie dem Weg über Merzkirchen nach Saarburg. In Saarburg geht es dann in zahlreichen Kehren hinauf zum Ferienpark Warsberg. Entlang der Saar fahren Sie schließlich zurück nach Trier. Die Tour können Sie natürlich beliebig erweitern: zum Beispiel mit einem Abstecher ins luxemburgische Syretal oder durch das Konzer Tälchen.

www.trier-info.de/radfahren

Weingut
Vineria | Vinothek
Weinkulturevents
Winzerhäuschen
Tagungen

LONGEN **L**SCHLÖDER



Gönnen Sie sich eine
genussvolle Radelpause
auf unserer Weinterrasse

longen-schloeder.de



nur 200 m vom Moselradweg · täglich 11–23 h · Di Ruhetag
Kirchenweg 9 · Longuich · Tel 0 65 02 83 45

GÜNSTIG ÜBERNACHTEN IN STADTNÄHE
DAS B&B HOTEL TRIER BIETET ZUDEM EINE
SICHERE UNTERSTELLUNG IHRER RÄDER

B&B Hotel Trier
Güterstraße 66
54295 Trier
Tel.: +49 (0) 651 9790960-0
Trier@hotelbb.com

B&B
HOTELS

So gut kann Erfrischung schmecken.



✓ ISOTONISCH

✓ VITAMINHALTIG

✓ ALKOHOLFREI

Holthum bei Bitburg

Bitte ein Bit